



Intercommunale IEG
Rue de la Solidarité, 80
7700 Mouscron
tél : 056/85.24.00 - fax : 056/85.24.01
e-mail : info@ieg.be
société coopérative à responsabilité limitée

MOUSCRON
Zone industrielle de la Barrière de Fer et du Trieu
Aménagement d'une voirie de desserte
Extension

DOSSIER M 333

Approuvé par le comité de gestion en date du 17 mars 2020

LE SECRETAIRE
J-F NUYTENS

LE PRESIDENT
M. FRANCEUS

Profils en long

Echelle : 1/500

V-002

Date : 21 /04 /2020

0- Avant-projet
0- Permis d'urbanisme
#- Adjudication
0- Détail
0- Définitif

Ing. F. Vanoosthuysse
Responsable projets

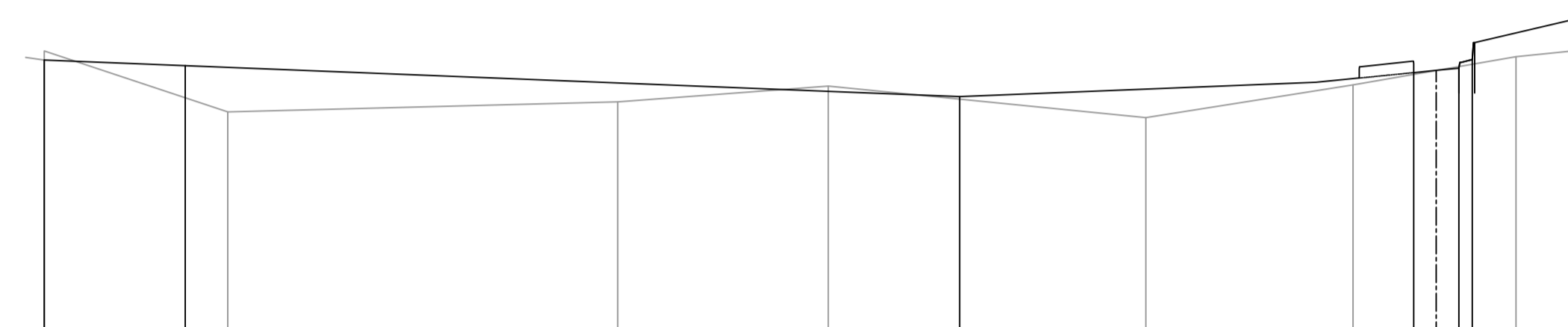
Rue de la Solidarité, 80
7700 Mouscron

Tél : 056/85.40.94
Fax : 056/85.24.01

OBSERVATIONS

	Dénomination	Date
A	Remarques commune	10/12/2019
B		
C		
D		
E		
F		
G		

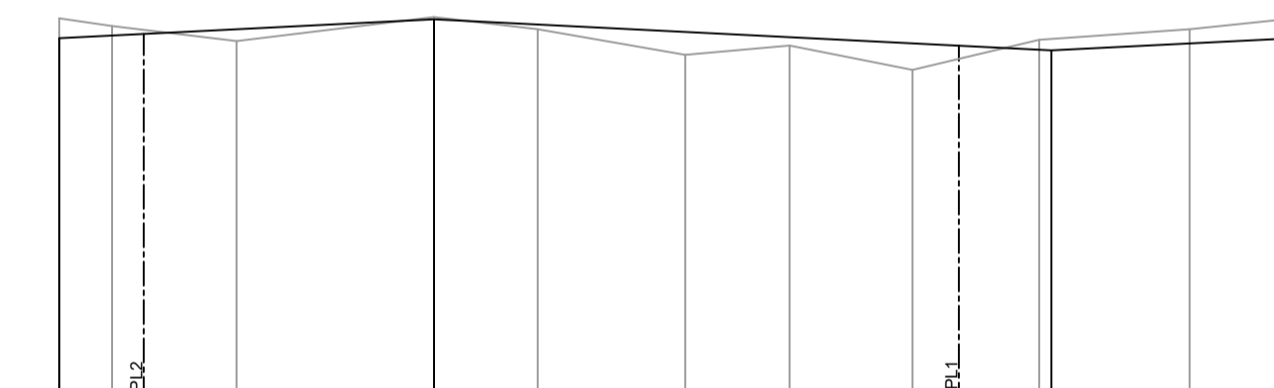
Axe principal (PL1)



Plan de référence : 15.00

N° DE PROFIL	P.1.0	P.1.1 P.1.2	P.1.3	P.1.4	P.1.5	P.1.6 P.1.7	P.1.8
DISTANCES PARTIELLES		12,48 m.		53,19 m.	11,65 m.	16,49 m.	11,21 m.
DISTANCES CUMULEES	0,00	12,48		65,67	77,32	93,81	105,02
NIVEAUX EXISTANTS	17,42	17,08	17,05	17,14	17,07	16,91	17,20
NIVEAUX PROJETES	17,42	17,37	17,35	17,14	17,10	17,21	17,31
ALIGNEMENTS ET COURBES	Alignement droit sur 112,44 m.						Courbe R = 27,00 m. sur 3,82 m.
DECLIVITES	Pente (\) i = 0,004 sur 81,22 m.				Rampe (/) i = 0,004 sur 31,22 m.		Rampe (/) i = 0,010 sur 12,64 m.
DESCRIPTIONS	Voie						Ilôt


Anneau du giratoire



Plan de référence : 15.00

N° DE PROFIL	P.A.0	P.A.1	P.A.2	P.A.3	P.A.4	P.A.5	P.A.6	P.A.0
DISTANCES PARTIELLES		11,72 m.	13,06 m.	16,62 m.	6,91 m.	8,13 m.	8,37 m.	16,87 m.
DISTANCES CUMULEES	0,00	11,72	24,78	41,40	48,31	56,44	64,81	81,68
NIVEAUX EXISTANTS	17,38	17,46	17,36	17,44	17,42	17,33	17,37	17,44
NIVEAUX PROJETES	17,38	17,41	17,44	17,50	17,42	17,39	17,35	17,38
DECLIVITES	Rampe (/) i = 0,005 sur 24,78 m.			Pente (\) i = 0,005 sur 40,84 m.			Rampe (/) i = 0,005 sur 16,06 m.	

Axe secondaire (PL2)



Plan de référence : 15.00

N° DE PROFIL	P.2.0	P.2.1	P.2.2
DISTANCES PARTIELLES		11,96 m.	15,15 m.
DISTANCES CUMULEES	0,00	11,96	27,11
NIVEAUX EXISTANTS	17,32	17,33	17,39
NIVEAUX PROJETES	17,25	17,31	17,34
ALIGNEMENTS ET COURBES	Alignements droit sur : 11,88 m 6,55 m 7,44 m		
DECLIVITES	Rampe (/) i = 0,005 sur 27,11 m.		
DESCRIPTIONS	Voie	Ilôt	Giratoire